

PARCS EOLIENS DE L'ENCLAVE

PLAN DU RÉSEAU HTA

RENSEIGNEMENTS TECHNIQUES

Nom de la commune : BEAUMETZ LES CAMBRAI Code INSEE : 62124 Département : Pas de Calais
 LAGNICOURT-MARCEL 62484
 MORCHIES 62591

Nature des travaux : Pose d'un câble souterrain HTA 20 KV, d'une liaison équipotentielle ainsi qu'une liaison interne de télécommunication en fibre optique entre les éoliennes et les postes de livraison.
 Lieu-dit :

CONSISTANCE DES TRAVAUX

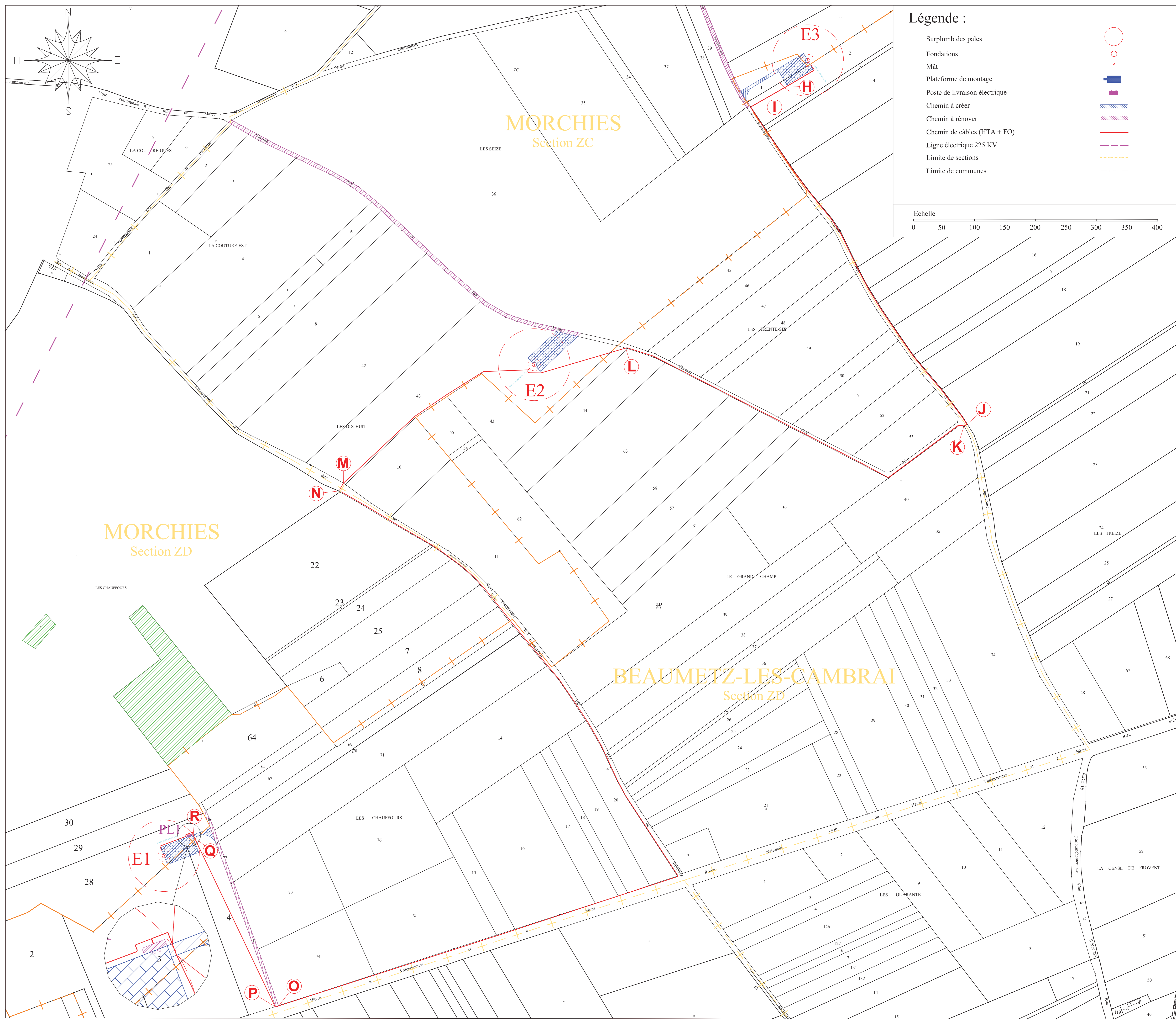
Tension	Type d'Ouvrage	Construction
HTA	Souterrain	5.916 km
	Aérien	
	Torsade	

Adresse pour les observations : energieTEAM - Parc environnemental Brève maritime - 1, rue des énergies nouvelles - 80460 OUST-MMEEST
 Coordonnées de l'interlocuteur : Ludovic LEBLANC - Tél : 02 41 61 61 12 - Port : 06 19 36 35 29 - Fax : 03 22 66 32 95 - ludovic.leblanc@energie-team.fr

INDICE	DATES	MODIFIÉ PAR	NATURE DES MODIFICATIONS
A	14.11.16	GT	Création

Agence Nord
 Parc environnemental de Brève Maritime
 1 rue des énergies nouvelles
 80460 OUST-MMEEST
 Tél : 02 41 61 61 12
 Fax : 03 22 66 32 95
 www.energie-team.fr

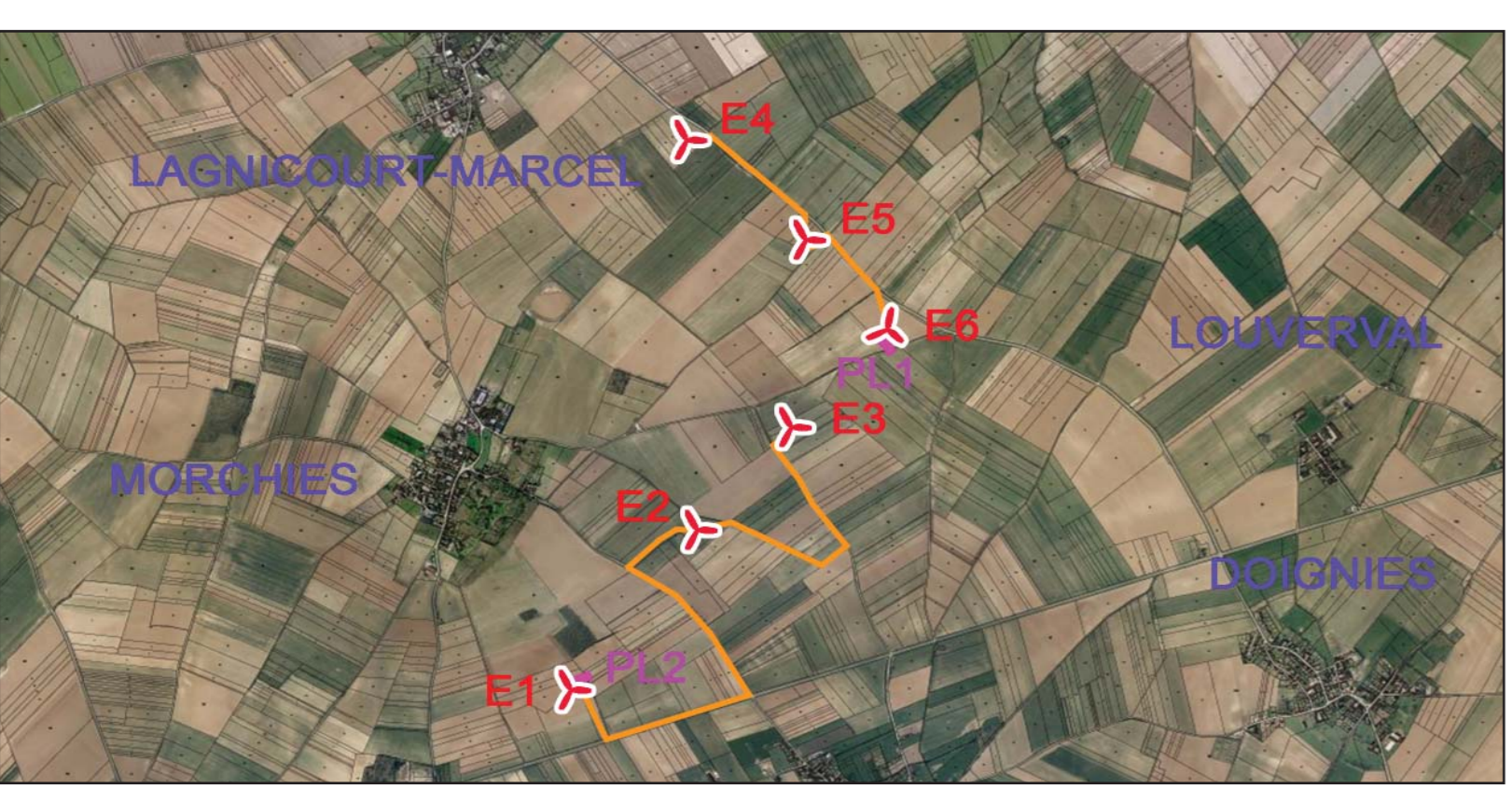
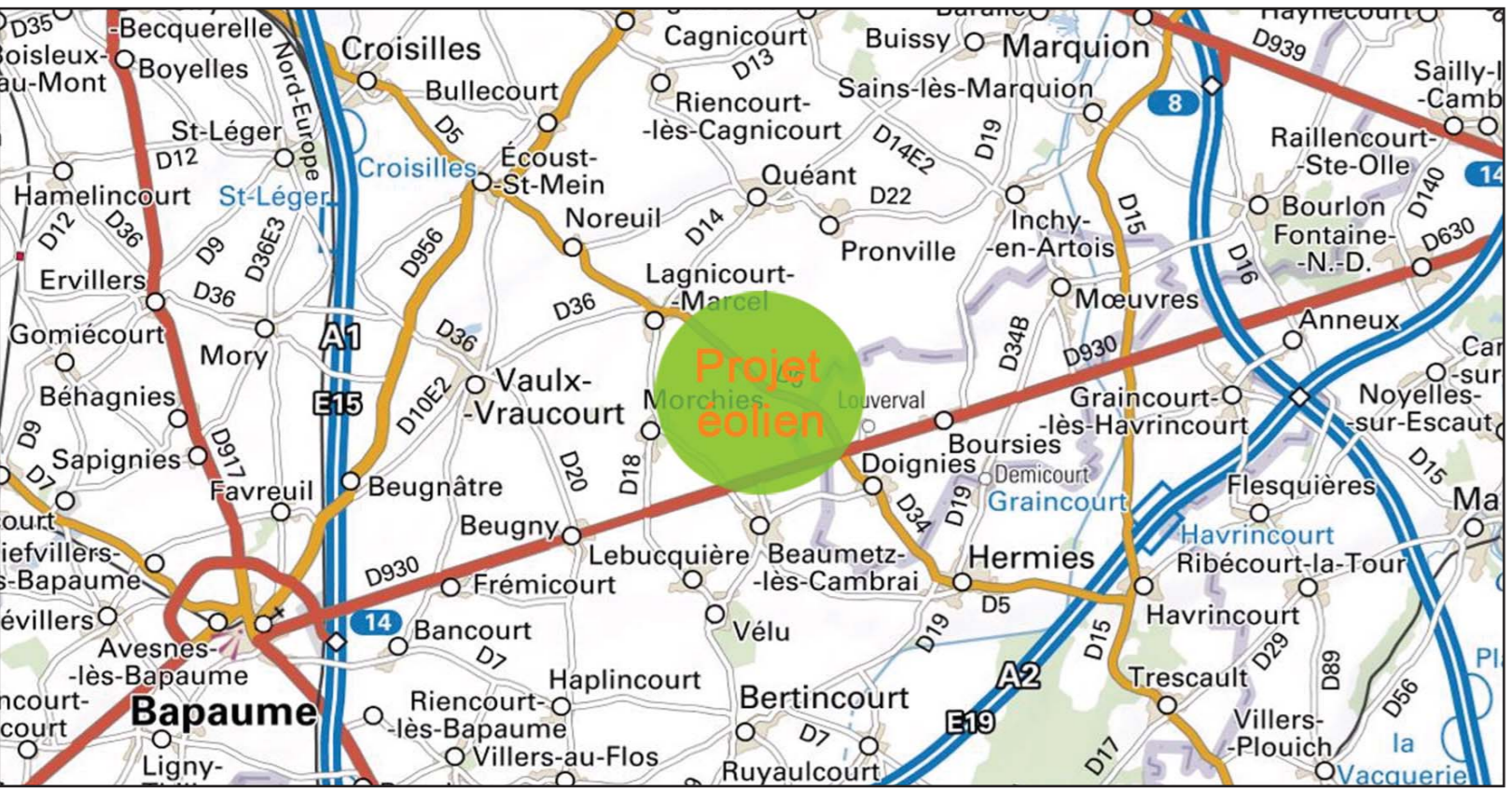
Echelle : 1/2 000
 Dessiné : GT Contrôlé : LL
 N° de Plan : LA VOIE D'ARTOIS-62-INDA-LL
 N° Projet : LA VOIE D'ARTOIS-62
 Folia n° 2/3



Légende :

- Surplomb des pales
- Fondations
- Mât
- Plateforme de montage
- Poste de livraison électrique
- Chemin à créer
- Chemin à rénover
- Chemin de câbles (HTA + FO)
- Ligne électrique 225 KV
- Limite de sections
- Limite de communes

Echelle
 0 50 100 150 200 250 300 350 400



LEGENDE

Synoptique général HTA
 Parc éolien de l'Enclave 1

- Longueur électrique (en tranchée + remontée)
- Longueur tranchée câble HTA

The diagram shows the layout of three turbines (E1, E2, E3) and their electrical connections. It includes details on cable lengths and connection points.

LEGENDE

Synoptique général FO
 Parc éolien de l'Enclave 1

- Fibre optique monomode 50/125
- Longueur tranchée FO

The diagram shows the layout of three turbines (E1, E2, E3) and their optical fiber connections. It includes details on cable lengths and connection points.

Parcs éoliens de l'Enclave (62)

ÉOLIENNE	Section	Parcelles	Type	Surface (m²)	Surface (ha)	Coordonnées (X, Y)	Coordonnées (X, Y)		
E1	MORCHIES	ZD	28	6116	92	100	111	X 607380 - Y 703319	X 646650 - Y 287346
E2	MORCHIES	ZD	43	6116	92	100	106	X 607380 - Y 703483	X 646504 - Y 287300
E3	MORCHIES	ZD	41	6116	92	100	103	X 608443 - Y 704881	X 646548 - Y 287305
E4	MORCHIES	ZH	32	6116	92	100	85	X 607380 - Y 700817	X 645448 - Y 287328
E5	MORCHIES	ZH	41	6116	92	100	96	X 608443 - Y 700817	X 646548 - Y 287328
E6	MORCHIES	ZC	30	6116	92	100	92	X 608443 - Y 700817	X 646548 - Y 287328
PL1	MORCHIES	ZD	28	-	-	-	111	X 607429 - Y 703412	X 646445 - Y 287327
PL2	MORCHIES	ZD	30	-	-	-	85	X 608443 - Y 700817	X 646445 - Y 287328

Types de tranchées :

COUPE TP1-1
1 câble HTA + 1 FO
Sous terrain privé
ou terrain communal

COUPE CHE1-1
1 câble HTA + 1 FO
Sous chemin d'exploitation

COUPE ACT1-1
1 câble HTA + 1 FO
Sous accotement
< à 1,00m de la chaussée

COUPE VC1-1
1 câble HTA + 1 FO
Sous voie communale